


Landschaftsbewertung






Fotodokumentation




Landschaftsbewertung regionaler Naturpark Val Müstair
Verteilung der bestbewerteten Objekte
Tabelle zu Fotodokumentation

Objekt mit höchster Punktzahl / Vorkommen	NR	Tschierv	Fuldera	Lü	Valchava	Sta.Maria	Müstair
Val Mora	1						
Quelle	2	x	x	x			x
Schuttkegel	3	x	x		x	x	x
Hangschutt	4	x				x	x
Trogtal	5	x	x	x	x	x	x
Murgang	6	x	x	x	x	x	x
Seitenmoräne	7		x				
Terrasse	8			x			
Rutschung	9				x		
Karsee	10						x
Gipsdolin	11	x				x	
natürlicher Bach	12	x	x	x	x	x	x
Flachmoor	13	x					
Felsensteppe	14	x		x	x	x	x
Alpine Rasen	15	x	x	x	x	x	x
Föhrenwälder	16	x					
Lärchen-Arvenwald	17	x	x	x	x	x	
Krummholzbestände	18	x	x		x	x	x
Lärchen-Fichtenwald	19	x	x		x	x	x
Zwergstrauchheiden	20	x	x		x	x	
Wälder der Kampfzone an der oberen Waldgrenze	21	x	x	x	x	x	x
Wälder auf Blockschutt	22		x			x	
Gebirgsweidenaue	23				x	x	
Beeren, Gemüse und Bauerngärten	24				x	x	x
kl. Kartoffeläcker, Getreideäcker	25						x
Hist. Landwirtschaftsgebäude	26	x	x	x	x	x	x
Alpnotunterkünfte	27		x	x			x
Traditionelle Alpgebäude	28		x			x	x
Historische Verkehrswege	29	x	x	x	x	x	x
Hist. Kalkbrennerei	30				x		
Hist. Hotels	31						x
repräsentative Kulturdenkmäler	32						x
Archäologische Fundstellen	33						x
Bemerkenswertes Kulturdenkmal Chasa Capol	34					x	
Wasserräder, Mühlsteine	35					x	
Ortsbild von nationaler Bedeutung	36					x	x
Extensive Waldweidenutzung	37	x	x	x	x	x	x

Fotodokumentation zur Landschaftsbewertung des Val Müstair

(Die Fotografien stehen oft stellvertretend für Objekte, welche in andern Gemeinden auch vorkommen, vgl. Tabelle „Verteilung der bestbewerteten Objekte“)

	<p>Nr. 1 Kulisse, Einsamkeit, Abgeschlossenheit, Ruhe und Unberührtheit</p> <p>Val Mora, Müstair</p>
	<p>Nr. 2 Quelle</p> <p>Aua da Muliniersch, Tschierv</p>
	<p>Nr. 2 Quelle</p> <p>Rombach, Tschierv</p>

	<p>Nr. 3 Schuttkegel</p> <p>Sta. Maria</p>
	<p>Nr. 3 Schuttkegel</p> <p>Tschierv</p>
	<p>Nr. 4 Hangschutt</p> <p>Val Mora, Müstair</p>



Nr. 5
Trogtal

Val Müstair



Nr. 6
Murgang

Val Mot, Sta. Maria



Nr. 7
Seitenmoräne

Fuldera



Nr. 8
Terrasse

Lü



Nr. 9
Rutschung



Nr. 9
Rutschung

Valpaschun, Valchava



Nr. 10
Karsee

Lai da Rims, Müstair



Nr. 11
Gipsdolinen

Alp da Munt, Tschierv



Nr. 12
Natürlicher Bach

Rom, Sta. Maria



Nr. 13
Flachmoor

Buffalora, Tschierv



Nr. 13
Flachmoor

Palü Sot, Tschierv



Nr. 14
Felsensteppe

Monte Forcola, Müstair




Nr. 14
Felsensteppe
Piz Praveder, Müstair



Nr. 15
Alpine Rasen
Döss Radond, Müstair



Nr. 15
Alpine Rasen
Val Mora, Müstair



Nr. 16
Föhrenwald

Tschierv



Nr. 17
Lärchen-Arvenwald

Lai Valpaschun, Sta. Maria /
Valchava



Nr. 18
Krummholzbestände

Val Vau, Müstair



Nr. 19
Lärchen-Fichtenwald

Fuldera



Nr. 19
Lärchen-Fichtenwald

Valchava



Nr. 20
Zwergstrauchheiden

Sta. Maria



Nr. 21
Wälder der Kampfzone an
der oberen Waldgrenze

Val Vau, Müstair



Nr. 22
Wälder auf Blockschutt

Val Vau, Sta. Maria



Nr. 23
Gebirgsweidenaue

Romaue, Sta. Maria



Nr. 24
Beeren, Gemüse und
Bauergärten

Sta. Maria



Nr. 25
Kleine Kartoffeläcker,
Getreideäcker

Müstair



Nr. 26
Historische
Landwirtschaftsgebäude

Müstair



Nr. 26
Historische
Landwirtschaftsgebäude

Chasa Jaura, Valchava



Nr. 27
Alpnotunterkünfte

Val Vau, Sta. Maria



Nr. 28
Traditionelle Alpegebäude
Alp Praveder, Müstair



Nr. 29
Historischer Verkehrsweg
Fuldera



Nr. 30
Historische Kalkbrennerei
Valchava



Nr. 31
Historische Hotels

Müstair



Nr. 32
Repräsentative
Kulturdenkmäler

Kloster St. Johann, Müstair

Nr. 33
Archäologische Fundstellen

Kloster St. Johann, Müstair



Nr. 34
Weitere bemerkenswerte
Kulturdenkmäler

Chasa Capol, Sta. Maria



Nr. 35
Wasserräder, Mühlsteine

Muglin mal, Sta. Maria



Nr. 36
Ortsbild von nationaler
Bedeutung

Sta. Maria



Nr. 37
Extensive
Waldweidenutzung

Lai Valpaschun, Sta. Maria /
Valchava