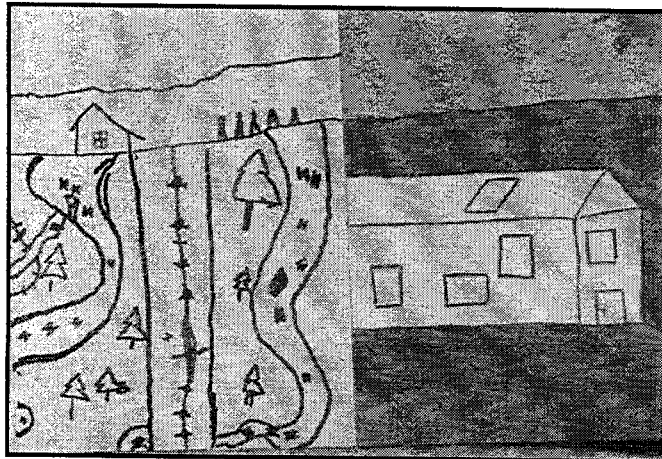




Berner Fachhochschule
Haute école spécialisée bernoise

Schweizerische Hochschule
für Landwirtschaft
Haute école suisse d'agronomie

Bericht Projektwoche Gemeinde Mont-Tramelan zum Thema: *Parc Régional Chasseral*



Ausschnitt aus Bild der Schulklasse Mont-Tramelan, gezeichnet im Rahmen der Projektwoche 2009

PLA-Projektwoche vom
9.-13. Februar 2009
in Mont-Tramelan (BE)

Schweizerische Hochschule
für Landwirtschaft SHL
Haute école suisse d'agronomie HESA

Länggasse 85, CH-3052 Zollikofen

Inhaltsverzeichnis

1 EINLEITUNG & INTRODUCTION	3
AUSGANGSLAGE, ZIELE & METHODE DER PROJEKTWOCHE	3
AUFBAU DES VORLIEGENDEN BERICHTES	4
DANK	4
2 CHARAKTERISTIK MONT-TRAMELAN	5
2.1 IDEEN / ERKENNTNISSE DER BETROFFENEN	5
2.2 ANREGUNGEN DER STUDIERENDEN	6
2.3 BILDPLAKAT: CHARAKTERISTIK MONT-TRAMELAN	7
3 NATUR- UND UMWELTSCHUTZ	8
3.1 IDEEN / ERKENNTNISSE DER BETROFFENEN	8
3.2 ANREGUNGEN DER STUDIERENDEN	9
3.3 BILDPLAKAT: NATUR- UND UMWELTSCHUTZ	10
4 DÉVELOPPEMENT TOURISTIQUE	11
4.1 IDEES / ATTENTES DES PERSONNES CONCERNEES	11
4.2 SUGGESTIONS DES ETUDIANTS	12
4.3 BILDPLAKAT: DEVELOPPEMENT TOURISTIQUE	13
5 MOBILITÄT	14
5.1 IDEEN / ERKENNTNISSE DER BETROFFENEN	14
5.2 ANREGUNGEN DER STUDIERENDEN	15
5.3 BILDPLAKAT: MOBILITÄT	16
6 PRODUCTION LOCALE	17
6.1 IDEES / ATTENTES DES PERSONNES CONCERNEES	17
6.2 SUGGESTIONS DES ETUDIANTS	18
6.3 BILDPLAKAT: PRODUCTION LOCALE	19
7 CRAINTES LIEES AU X RESTRICTIONS ET A UNE PERTE DE S OUVRAINETE	20
7.1 IDEES / ATTENTES DES PERSONNES CONCERNEES	20
7.2 SUGGESTIONS DES ETUDIANTS	21
7.3 BILDPLAKAT: CRAINTES LIEES AUX RESTRICTIONS ET A UNE PERTE DE SOUVERAINETE	22
8 INTERACTION ENTRE LA COMMUNE ET LE PARC REGIONAL CH ASSERAL	23
8.1 IDEES / ATTENTES DES PERSONNES CONCERNEES	23
8.2 SUGGESTIONS DES ETUDIANTS	24
8.3 BILDPLAKAT: INTERACTION ENTRE LA COMMUNE ET LE PARC REGIONAL CHASSERAL	25
9 LISTE MIT PROJEKTIDEEN	26

Kontaktadressen:

Dr. Dominic Blättler
Schweizerische Hochschule
für Landwirtschaft
Länggasse 85
3052 Zollikofen
Tel: 031 910 22 50
e-mail: dominic.blaettler@bfh.ch

Benedikt Scholl
Schweizerische Hochschule
für Landwirtschaft
Länggasse 85
3052 Zollikofen
Tel: 031 910 22 44
e-mail: benedikt.scholl@bfh.ch

1 Einleitung & Introduction

Ausgangslage, Ziele & Methode der Projektwoche

Der vorliegende Bericht wurde von Studierenden der Schweizerischen Hochschule für Landwirtschaft (SHL) im Rahmen einer Projektwoche in der Gemeinde Mont-Tramelan zum Thema Parc Régional Chasseral erarbeitet.

Mont-Tramelan liegt rund 15 Kilometer nordwestlich der Stadt Biel und grenzt an das Hochplateau der Franches-Montagnes. Die stark landwirtschaftlich geprägte Gemeinde zählt 127 mehrheitlich deutsch-sprachige Einwohnerinnen und Einwohner und ist somit eine der kleinsten Gemeinden im Berner Jura.

Im Dezember 2008 hat die Gemeinde Mont-Tramelan ihren Entscheid betreffend Parc Régional Chasseral gefällt. Das Ja zum Regionalpark ermöglicht in den nächsten zehn Jahren ein vielfältiges Engagement zur Mitgestaltung von neuen und bereits bestehenden Projekten und Aktivitäten. Der Initiative der lokalen Bevölkerung wird in diesem Prozess eine Schlüsselrolle zukommen. Das Ziel der Projektwoche war es, die in einer breiteren Öffentlichkeit vorhandenen Visionen, Wünsche und konkreten Ideen – aber auch Bedenken und Ängste – betreffend dem Regionalpark zu sammeln, zu bündeln und sichtbar zu machen.

Gleichzeitig war die Projektwoche ein Ausbildungsmodul der Schweizerischen Hochschule für Landwirtschaft, an welchem Studierende der drei Studiengänge Agronomie, Forstwirtschaft und Lebensmitteltechnologie teilgenommen haben. Die Studierenden lernten während dieser Woche ein aktuelles Thema, welches eng mit der Landwirtschaft verbunden ist, mittels einer partizipativen Methode zu bearbeiten. Die so genannte PLA-Methode (*Participatory Learning and Action*) geht davon aus, dass die Betroffenen die Expertinnen und Experten sind. Die Unterstützung durch Externe (SHL) dient lediglich dazu, Ideen sichtbar zu machen und Ansätze aufzuzeigen.

Die Studierenden führten rund 35 Einzelgespräche zum Thema Parc Régional Chasseral mit Personen in der Gemeinde durch und arbeiteten einen Morgen mit der Gesamtschule in Mont-Tramelan. Aus den vielfältigen Infor-

Contexte, buts & méthode de la semaine de projet

C'est dans le cadre d'une semaine de projet que les étudiantes et étudiants de la Haute Ecole Suisse d'Agronomie (HESA) ont élaboré ce rapport sur le thème du Parc Régional Chasseral au sein de la commune de Mont-Tramelan.

Mont-Tramelan se situe à environ 15 kilomètres au nord ouest de la ville de Bienne. Cette commune est frontalière avec le haut-plateau des Franches Montagnes. Avec ses 127 habitants qui ont, pour la plupart, l'allemand comme langue maternelle et un rapport à l'agriculture, c'est l'une des plus petites communes du Jura bernois.

Le "oui" de la commune de Mont-Tramelan au projet du Parc Régional Chasseral a été prononcé en décembre 2008. Cette issue positive du vote permettra le développement, pendant les dix prochaines années, de projets nouveaux ou déjà existants. La participation de la population locale au projet est un élément clé pour sa réussite. Le but de la semaine de projet était le suivant: rassembler les visions, les vœux, les idées concrètes, mais aussi les peurs et les inquiétudes de la population concernée.

Cette semaine de module s'est déroulée dans le cadre de la formation à la HESA. Elle a réuni des participants des trois différentes filières d'études: l'agronomie, la foresterie et la technologie alimentaire. Pendant cette semaine, les étudiants ont appris à approfondir un sujet étroitement lié à l'agriculture à l'aide d'une méthode participative. Il s'agit de la méthode PLA (*Participatory Learning and Action*) qui prône le principe selon lequel les gens visés ou les acteurs d'un sujet en sont les experts. Le rôle des étudiants de la HESA était donc de clarifier et de valoriser les idées du public concerné par le Parc.

Les étudiantes et étudiants ont mené 35 entretiens sur le thème du Parc Régional Chasseral avec des habitants de la commune et ont travaillé une matinée avec les élèves de l'école de Mont-Tramelan. Les étudiants ont divisé les nombreuses informations recueillies en sept thèmes principaux. Ils ont ensuite

mationen haben die Studierenden sieben Themenschwerpunkte herausgearbeitet, in Gruppen Präsentationen vorbereitet sowie kurze Berichte verfasst. Die gewonnenen Erkenntnisse sollen dazu dienen, Bedürfnisse rechtzeitig zu erkennen, Visionen und Ideen aufzuzeigen und somit einen kleinen Beitrag für zukünftige Entscheide leisten zu können. Am Freitagabend wurden die Ergebnisse der Projektwoche in der Schule Mont-Tramelan allen Interessierten vorgestellt.

Aufbau des vorliegenden Berichtes

Die von den Studierenden verfassten Berichte sind auf den folgenden Seiten aufgeführt. Sie sind jeweils so aufgebaut, dass in einem ersten Teil die Ideen und Meinungen der befragten Bevölkerung von Mont-Tramelan zum Thema Regionalpark wiedergegeben werden. In einem zweiten Teil haben wir die Studierenden gebeten, ihre eigenen Anregungen und Ideen festzuhalten. Als drittes Element haben wir jeweils die Bildplakate eingefügt, welche zur Vorstellung der einzelnen Themengebiete am Freitagabend in Mont-Tramelan dienten. Auf der letzten Seite findet sich eine kurze Zusammenstellung konkreter Ideen, welche im Laufe dieser Projektwoche zur Sprache kamen.

Dank

An dieser Stelle möchten wir nochmals allen Interviewteilnehmenden in der Gemeinde Mont-Tramelan für ihre Gesprächsbereitschaft, die Gastfreundschaft und das zahlreiche Erscheinen an der Schlussveranstaltung sehr herzlich danken. Speziell danken möchten wir Martin Gyger, Mathias Gerber, Thomas Gerber, Christian Kunz, Fred Gerber, Michel Ummel und Guillaume Davot für die Unterstützung bei der Organisation, die Vermittlung der Kontakte, sowie die interessanten Ausführungen anlässlich des Ausflugs zum Kennenlernen der Gemeinde. Besten Dank auch an Federico Rapini vom Radio Jura Bernois für den Sendebeitrag vom 11. Februar sowie an Nathalie O. Müller für die Zusammenarbeit im Erstellen dieses Berichtes. Ein grosses Merci geht an alle Studierenden, die mit viel Interesse und hohem Einsatz ein erfreuliches Ergebnis erarbeitet haben.

préparé, en groupe, une présentation ainsi qu'un rapport. Les résultats obtenus aident à cerner les idées et les attentes de la population concernée afin de guider dans la mesure du possible les décisions futures qui seront prises dans la commune. Les résultats de la semaine de projet ont été présentés le vendredi soir à toutes les personnes intéressées.

Structure du présent rapport

Les rapports établis par les étudiantes et étudiants sont présentés dans les pages suivantes. Ils sont composés de deux parties. Dans la première, sont exposés l'avis et les idées des personnes interrogées à Mont-Tramelan sur le thème du Parc Régional Chasseral dans le cadre de la semaine de projet de la HESA. Dans la deuxième partie, les étudiants ont exposé leurs propres idées et suggestions suite aux entretiens menés avec une partie de la population. Les panneaux ont permis d'illustrer les sept thèmes principaux ressortis du travail et ils peuvent être considérés comme le troisième élément de chacun des sept dossiers. En dernière page, vous trouverez un court résumé des idées concrètes qui ont été discutées pendant cette semaine de projet.

Remerciements

Nous tenons vivement à remercier toutes les personnes qui ont accepté de participer à un entretien pour leur accueil chaleureux et leur participation active lors de la soirée de clôture. Nous remercions spécialement Messieurs Martin Gyger, Mathias Gerber, Thomas Gerber, Christian Kunz, Fred Gerber, Michel Ummel et Guillaume Davot pour leur soutien lors de l'organisation, la prise de contact ainsi que pour l'excursion qui nous a permis de découvrir la commune de Mont-Tramelan. Un grand Merci également à Federico Rapini, de Radio Jura Bernois, pour son reportage du 11 février ainsi qu'à Nathalie O. Müller pour sa collaboration dans l'écriture de ce rapport. Un grand Merci enfin à tous les étudiants pour leur investissement et leur intérêt qui ont permis d'aboutir à des conclusions pleinement satisfaisantes.

Dr. Dominic Blättler und Benedikt Scholl

2 Charakteristik Mont-Tramelan

2.1 Ideen / Erkenntnisse der Betroffenen

Lage & Natur

Die Gemeinde Mont-Tramelan liegt auf rund 1000 m.ü. M. am Nordhang des Mont-Crosins. Charakteristisch für die Bergregion an der zweiten Jurakette ist ein raues Klima, häufig begleitet von Winden, und eine kurze Vegetationsperiode, was zu verringerten Erträgen in der Landwirtschaft führt. Die Bewohnerinnen und Bewohner sind mit der Natur und der Landwirtschaft tief verbunden und sind mitunter gerade deshalb auf die Einzigartigkeit ihrer Heimat stolz. So engagieren sich die Landwirte beispielsweise für den Erhalt der ökologisch wertvollen Waldweiden. Die Mehrheit der Befragten will die Einzigartigkeit sowie die ruhige ländliche Atmosphäre auch mit dem Beitritt zum Parc Régional Chasseral unbedingt beibehalten.

Tradition & Dorfgeist

Historisch unterscheidet sich die Gemeinde Mont-Tramelan von anderen Gemeinden des Parc Régional Chasseral dahin gehend, dass die Vorfahren der heutigen Bevölkerung ihres Glaubens wegen aus ihrer ursprünglichen Heimat, dem Emmental, vertrieben wurden. Aufgrund der prägenden Vergangenheit hat sich ein starker Sinn für Gemeinschaft und Zusammenhalt entwickelt, eine Solidarität, welche sich beispielsweise in spontanen Hilfsaktionen untereinander zeigt. Dies setzt gegenseitiges Vertrauen sowie Toleranz voraus. Obwohl aufgrund der ausgeprägten Streusiedlung grosse Distanzen zwischen den einzelnen Höfen liegen, ist man füreinander da. Aus oben erwähnten historischen Gründen sind die Einwohnerinnen und Einwohner Mont-Tramelans mehrheitlich muttersprachlich Deutsch, zeichnen sich heute jedoch durch ihre Zweisprachigkeit Deutsch-Französisch aus und heben sich dadurch von anderen Gemeinden innerhalb des Parc Régional Chasseral ab. Der Erhalt der Zweisprachigkeit ist ein wichtiges Ziel und wird bereits in der Schule gefördert.

Dorf & Park

Die familiäre Gemeinde ist sehr stolz auf die Unabhängigkeit, welche sie im Laufe der Zeit gewonnen hat und will diese auf jeden Fall und auch mit dem Parc Régional Chasseral nicht verlieren. Freiheit und Unabhängigkeit wird direkt mit Lebensqualität in Zusammenhang gebracht und scheint für die Bevölkerung unerlässlich zu sein. Als konkretes Beispiel kann hier die Verminderung unnötiger Bürokratie aufgeführt werden. Die Mehrheit der Befragten schätzt das Selbstbestimmungsrecht und die Souveränität der Gemeinde. Dies führt dazu, dass sich viele der Befragten bezüglich Parc Régional Chasseral nicht allzu grossen Veränderungen ausliefern möchten; vielmehr wünschen sie sich, dass die Einmaligkeit ihres Dorfes erhalten bleibt.

Hinsichtlich des Parc Régional Chasseral sind – gerade bei der älteren Generation – noch wenig konkrete Ideen vorhanden. Lieber will man die Geschicke der Zukunft in die Hände der Nachkommen legen, die dadurch möglicherweise auch neue Chancen für einen Nebenberuf erhalten. Generell überwiegt der Wunsch, dass allfällige Projektideen sanft und im Einklang mit der Landschaft umgesetzt werden, wobei Mont-Tramelan über ein historisches Erbe und gewachsene Werte verfügt, welche in den Parc Régional Chasseral eingeflochten werden können. Auf die konkreten Projektvorschläge und Visionen werden die nachfolgenden Gruppen ausführlicher eingehen.

2.2 Anregungen der Studierenden

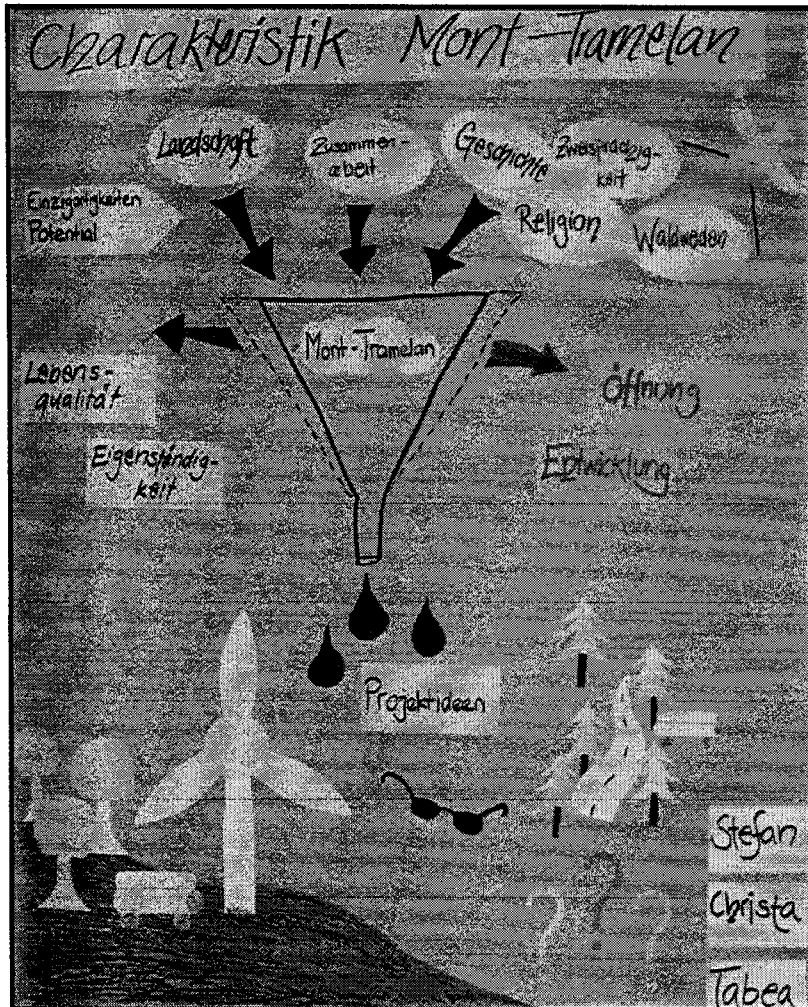
In Mont-Tramelan wurden wir herzlich empfangen und mit der einzigartigen Dorfgeschichte vertraut gemacht. Während den Gesprächen durften wir die Gastfreundschaft der Bevölkerung erfahren und erhielten so auch Einblick in das Privatleben einiger Familien, was wir nicht als selbstverständlich betrachten.

Im idyllischen Mont-Tramelan gehört die Landwirtschaft zum Alltag, und die meisten Familien verdienen damit ihren Lebensunterhalt. Die Befragten sind sich bewusst, dass man dem Parc Régional Chasseral angehört, doch über die Auswirkungen konkreter Wünsche oder Projektideen ist man sich momentan noch nicht ganz im Klaren. Mont-Tramelan darf vom Parc Régional Chasseral auch Unterstützung bei der Lösung von Problemen erwarten. Diesbezüglich ist aber die Initiative der Gemeinde notwendig, beispielsweise in Bezug auf Waldweiden, Skilift-Projekte, die Kanalisierung von Tümpfen oder die Koordination im Tourismus.

Wichtig erscheint uns, dass Mont-Tramelan den Parc Régional Chasseral als Chance wahrnimmt, mit den Einzigartigkeiten der Gemeinde paart und auf diesem Weg eine zusätzliche Wertschöpfung im Dorf generieren kann. Es scheint uns aber auch bedeutend, dass Mont-Tramelan an den oben erwähnten, nachhaltigen Werten festhält und sich die notwendige Zeit nimmt, um sinnvolle Projekte zu lancieren. Wir gehen davon aus, dass die Bevölkerung der Gemeinde Mont-Tramelan im Laufe der Zeit ihr Potential wie die Zweisprachigkeit, Geschichte, Glaubensrichtung und Gastfreundschaft auf ihre Art und Weise im Parc und in eigenen, attraktiven Projekten einbringen wird. Dies ganz im Sinne der Aussage einer Gesprächspartnerin, die wir uns während der Projektwoche notierten: „Mont-Tramelan ist nahe an allem, aber weit weg vom Stress“.

Stefan Flury, Tabea Kapp und Christa Schmutz

2.3 Bildplakat: Charakteristik Mont-Tramelan



3 Natur- und Umweltschutz

3.1 Ideen / Erkenntnisse der Betroffenen

Die Mehrheit der Befragten in Mont-Tramelan wertet die Landschaft der Gemeinde als besonders schön und schützenswert und steht Anliegen zum Schutz der einheimischen Tier- und Pflanzenwelt positiv gegenüber. Es gibt allerdings auch Bedenken, dass übermässiger Naturschutz die Landwirtschaft beeinträchtigen könnte (s. Kap. 7, „Einschränkungen, Souveränitätsverlust“). Einige der Tierhalter unter den Befragten äusserten beispielsweise die Sorge, dass durch den Parc Régional Chasseral auch wie der Grossraubtiere heimisch werden könnten, was sie entschieden ablehnen.

Die relative Abgeschlossenheit der Gemeinde wird weitaus geschätzt, die Ruhe und die Möglichkeit, die Gegend auch einmal weitab von ausgetretenen Pfaden geniessen zu können. Um dies zu erhalten, sind einige der Befragten gegen die Umzonung von landwirtschaftlichen Flächen, zum Beispiel zugunsten des Baus von Ferienwohnungen. Viele hoffen, dass der Park mithilft und sich engagiert, die Naturnähe und das heutige Landschaftsbild zu erhalten.

Landschaftlich besonders prägend für die Gemeinde Mont-Tramelan sind die so genannten Waldweiden, charakteristisch für den Berner Jura. Interessiert an der Erhaltung dieses einzigartigen Landschaftselementes sind sowohl touristische Kreise wie auch die meisten der Befragten. Gleichzeitig besteht aber auch Konfliktpotential zwischen einer wirtschaftlichen Nutzung und der Bewahrung bzw. Förderung dieser Waldweiden. Die Neuvermessung dieser Flächen führte zu einschneidenden Kürzungen der Direktzahlungen, was den Konflikt weiter verschärfte. Verschiedene der Befragten erhoben sich von der Parkorganisation, dass diese als Fürsprecherin der Waldweidenbesitzer bei Bund und Kanton zu einer für alle befriedigenden Lösung beitragen kann.

Ein wichtiges Thema, welches immer wieder Erwähnung in den Gesprächen fand, war das Fehlverhalten von einzelnen Touristen in Bezug auf den Umgang mit der Natur, mitunter die Störung des Wildes, Beeinträchtigung der Pflanzenwelt durch Pflücken oder Zertreten, Hundekot, herumliegende Abfälle sowie das Betreten und Befahren von landwirtschaftlichen Flächen. Viele der Befragten befürchten mit einer Zunahme des Tourismus auch eine Zunahme dieser Probleme und fordern Massnahmen und/oder die Schaffung von Arbeitsstellen in den Bereichen Abfallbeseitigung und Kanalisierung der Touristen, z.B. durch markierte Wege und klare, auf Tafeln kommunizierte Regeln. Einige der Befragten erhoffen sich Entschlossenheit seitens der Parkorganisation, diese Missstände aktiv anzugehen. So wünschen sich verschiedene Befragte – in Zusammenarbeit mit dem Park – eine Sensibilisierung der Besucherinnen und Besucher bezüglich Fragen der Natur sowie eine Umwelterziehung für Kinder. Eine konkrete Idee, die in einem Gespräch genannt wurde, ist die Schaffung eines Naturlehrpfades.

Die Mehrheit der Befragten steht erneuerbaren Energiequellen sehr positiv gegenüber. Der Bau weiterer Windturbinen würde mehrheitlich begrüsst. Einzelne der Befragten haben die Vision einer regionalen Energieunabhängigkeit entwickelt. So könnte Heizöl vollumfänglich durch Holz ersetzt, und im Gebiet des Parks durch Wind und Sonne gleich viel Energie gewonnen wie verbraucht werden.

3.2 Anregungen der Studierenden

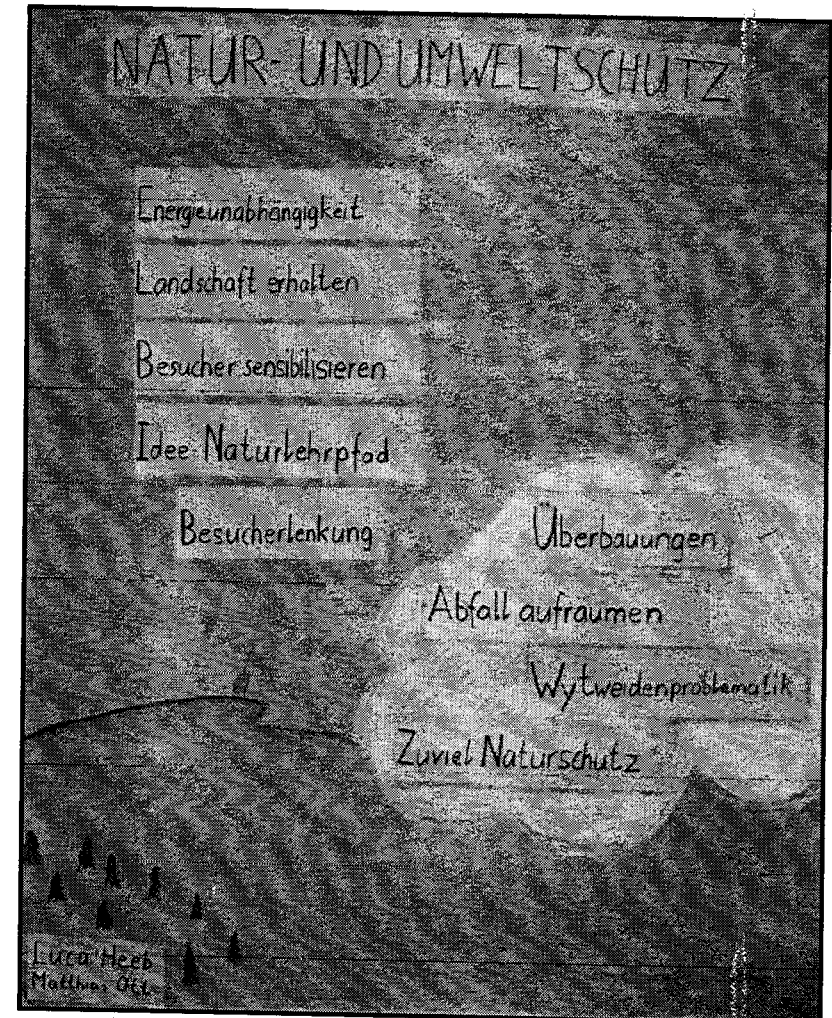
Durch die Arbeit am Schwerpunktthema Natur- und Umweltschutz haben wir eigene Ideen und Vorschläge für Mont-Tramelan entwickelt, welche nachstehend aufgelistet sind. So könnte beispielsweise den Problemen, welche die Touristen verursachen, mit Abfallbehältern, klar gekennzeichneten und gut eingerichteten Feuerstellen, markierten Wander- und Schneeschuhrouten sowie separaten Biketrails entgegen gewirkt werden. Auch sollen die Besucher zusätzlich zu den Hinweistafeln mit Prospekten für ein adäquates Verhalten sensibilisiert werden. Die Bevölkerung von Mont-Tramelan soll unserer Meinung nach motiviert werden, Touristen, die sich falsch verhalten, darauf aufmerksam zu machen. Allenfalls nötige Aufräumarbeiten könnten als soziale Beschäftigungsprogramme durchgeführt werden, ein Modell, welches bereits an anderen Orten mit Erfolg angewandt wird.

Um die Sensibilisierung bei Kindern für Natur und Umwelt zu fördern, könnte ein jährlich stattfindender „NaturTag“ ins Leben gerufen werden. An diesem Tag laden alle Schulen innerhalb des Parc Régional Chasseral eine auswärtige Schülergruppe ein und bringen ihnen die einzigartige Landschaft der Gegend näher. Dies könnte beispielsweise mit einem selber gestalteten Naturlehrpfad, einer Wanderung oder einer Abfallsammelaktion einher gehen. Neben der Sensibilisierung auf Natur- und Umweltfragen würde dies auch den Austausch zwischen „Stadt- und Landkindern“ fördern.

Der Parc Régional Chasseral ist nicht die einzige Gegend mit Waldweiden. Der Park könnte sich mit anderen Regionen, welche über ähnliche Landschaftselemente und -strukturen verfügen, zusammensetzen und die Problematik thematisieren. Ein solcher Austausch könnte ein gemeinsames Vorgehen bei Bund und Kantonen für eine angepasste Beurteilung und nachhaltige staatliche Unterstützung fördern.

Luca Heeb und Matthias Ott

3.3 Bildplakat: Natur- und Umweltschutz



4 Développement touristique

4.1 Idées / attentes des personnes concernées

Gestion du tourisme

Les personnes avec lesquelles nous nous sommes entretenus espèrent que le Parc Régional Chasseral va faire augmenter le nombre de touristes de passage dans la région. Ce tourisme doit être canalisé. Pour y parvenir, les offices du tourisme existants tels que: jura tourisme, jura bernois tourisme et Watch Valley, doivent collaborer avec le Parc. Cette collaboration doit s'axer sur la sensibilisation des touristes potentiels, l'entretien des structures et le développement de nouveaux projets.

Lien de l'agriculture avec le tourisme

La population impliquée dans le milieu agricole est favorable à un tourisme doux, proche de la nature et de l'agriculture. Elle émet tout de même une certaine crainte générale vis-à-vis du tourisme qui pourrait être atténuée par une bonne gestion de celui-ci. La sensibilisation et la canalisation du flux touristique sont la clé pour créer une relation saine à long terme entre les agriculteurs et les touristes.

L'équitation et le tourisme

Située aux portes des Franches Montagnes, la région a un grand potentiel de développement du tourisme équin. Pour rendre l'offre attractive, il faut une coordination entre les offices de gestion du tourisme et les détenteurs de chevaux motivés à participer au tourisme équin.

Les craintes de la population par rapport au tourisme

L'avis général des participantes et participants aux interviews face au tourisme est divergent. D'un côté, certaines personnes ont quelques craintes face à une invasion touristique et ses effets néfastes; d'un autre côté, il y a aussi des gens qui pensent que le tourisme ne peut être que bénéfique pour la région et que les points positifs dépassent largement les points négatifs.

Le développement du tourisme

La commune du Mont-Tramelan est située au centre du massif du Chasseral et des Franches montagnes. Il y a donc un fort potentiel de développement des infrastructures; principalement le raccordement des 2 régions que sont le massif du Chasseral et le plateau des Franches montagnes par les réseaux équins, les pistes VTT, la randonnée pédestre durant l'été et le ski de fond en hiver. Pour compléter cette offre variée de sports outdoor, il est possible de skier sur les pentes des deux télésièges du Mont-Tramelan.

Les projets concrets

Les participants aux interviews sont très imaginatifs et ont une multitude de projets en tête concernant l'évolution des structures touristiques de la région. Cela va de quelques détails qui semblent basiques, comme le maintien en état de ses chemins de randonnées VTT, jusqu'à quelques projets plus complexes comme la création d'un véritable réseau équestre.

Les principaux projets qui sont ressortis auprès de la population:

- remettre en état les pistes VTT
- créer des sentiers équestres
- mettre en place un parcours qui explique l'histoire religieuse de la région
- concevoir un parc aventure tyrolienne
- mettre en place un trekking avec lama

4.2 Suggestions des étudiants

De par sa situation géographique, la commune du Mont-Tramelan est un lieu de passage important entre les Franches Montagnes et le massif du Chasseral. On remarque tout de même qu'il y a une certaine distance des habitants de la commune par rapport au Parc Régional Chasseral. Cela provient probablement du fait que la commune est située à l'extrémité du Parc.

Implantée dans une vaste région rurale, la commune du Mont-Tramelan est assez isolée, malgré les trois grandes villes à proximité: Neuchâtel, Bienne, La Chaux de Fonds. Moyennant de bons transports publics, cela peut être un avantage considérable.

Grâce à un paysage particulier bien caractéristique à l'arc jurassien, une agriculture soignée, une population ouverte et accueillante, il y a un potentiel de tourisme vert non négligeable. Les principales forces touristiques de la région sont le ski de fond et le ski alpin en hiver ainsi que la randonnée pédestre, le VTT et la randonnée équestre en été.


Mais, à l'heure actuelle, seuls les réseaux de ski (nordique et alpin) sont bien implantés. Pour le reste, il y a encore un travail de balisage, de création de sentiers et d'entretien des structures existantes à effectuer. Dans ce contexte, la gestion du tourisme nous paraît quelque chose d'essentiel. En effet, l'union des forces entre les offices du tourisme existants, le Parc Régional Chasseral et les communes touchées permettrait une amélioration rapide et considérable des structures, ainsi qu'une bonne canalisation du tourisme.

Un des problèmes du tourisme est sa dépendance à la conjoncture économique. Ce problème peut être positif pour le tourisme de la région. En effet, le tourisme vert est relativement bon marché et accessible à tout le monde ce qui fait que la région est très avantageuse en comparaison de destinations plus prisées telles que les Alpes ou l'étranger. Pour ces raisons, il ne faut pas trop craindre une baisse d'afflux touristique en période de basse conjoncture dans la région.

Située entre les deux sites géographiques caractéristiques que sont le massif du Chasseral et les Franches Montagnes, la commune du Mont-Tramelan possède une belle richesse, tant au niveau culturel que paysager. Elle doit maintenir son patrimoine et en faire profiter autant que possible les touristes.

Yvan Schmidt et Aloïs Cachelin

4.3 Bildplakat: Développement touristique



5 Mobilität

5.1 Ideen / Erkenntnisse der Betroffenen

Öffentlicher und Privater Verkehr

Während den Gesprächen mit der Bevölkerung wurde mehrmals erwähnt, dass die Busse des öffentlichen Verkehrs zu selten fahren. Deshalb, und aufgrund der langen Wege bis zu den Haltestellen sind die Menschen von Mont-Tramelan auf ein, teilweise sogar mehrere Fahrzeuge angewiesen. Ein Ausbau der Verbindungen nach Tramelan und Saignelégier wird vor allem für den Pendlerverkehr sowie zu späterer Stunde gewünscht. Da die Gemeinde Mont-Tramelan am Rand des Parc Régional Chasseral liegt, wäre eine direkte Busverbindung zum Chasseral gern gesehen. Zudem würde eine solche Verbindung die Zugehörigkeit der Gemeinde zum Parc fördern. Der befragten Bevölkerung ist jedoch durchaus bewusst, dass die Nachfrage noch nicht genug gross ist um mehr Busverbindungen zu rechtfertigen.

Vor allem für die Schüler und Schülerinnen, aber auch andere Leute zu Fuss, werden bauliche Massnahmen für die Erhöhung der Sicherheit gefordert. Ein Gehsteig oder vielleicht gar ein zusätzlicher Fahrradweg würden die Situation entlang der Hauptstrasse wesentlich entschärfen.

Wander- und Reitwege

Wandern ist sowohl für Auswärtige als auch für viele Einheimische eine attraktive Freizeitbeschäftigung. Momentan ist das Angebot im Bereich Wandern und Wanderwege nicht für alle zufriedenstellend, mitunter auch aufgrund unbeabsichtigter Folgen wie beispielsweise das wahllose Durchqueren von Weiden durch hohes Gras. Grund dafür ist aber nicht nur Ignoranz seitens von Auswärtigen sondern auch die ungenügende Vernetzung der Wege und die mangelhafte Ausschilderung. Die Behebung dieser Probleme wäre ein Gewinn für alle. Zusätzlich werden Bänke an schönen Aussichtspunkten, behindertengerechte Wege und eine Wanderkarte der Region gewünscht. Eine weitere Bereicherung für die Region wäre ein durchgehendes Wegnetz zwischen dem Parc Régional Chasseral und den Franches Montagnes.

Die Region um Mont-Tramelan ist bei Reiterinnen und Reitern sehr beliebt. Dieses Potential ist der Bevölkerung bekannt, aber auch hier gibt es noch einige Konfliktpunkte. Wie bei den Wanderwegen wird eine klare und einheitliche Beschilderung als Lösung gesehen. Einige Gesprächspartnerinnen und -partner wären glücklich über den Ausbau und Anschluss der Reitwege an bestehende Netze, welche Mont-Tramelan in ein grösseres Ganzes einbinden.

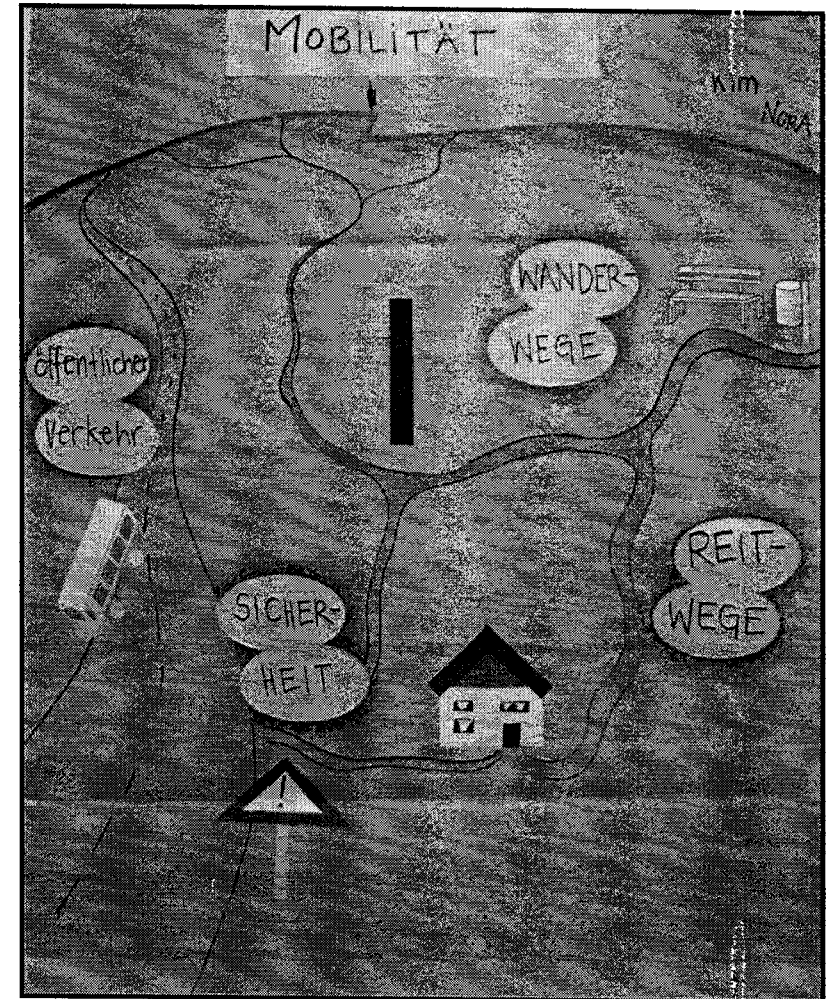
5.2 Anregungen der Studierenden

Die Ideen und Wünsche der Bevölkerung von Mont-Tramelan erscheinen uns realistisch und sinnvoll. So liefert beispielsweise die oben erwähnte direkte Buslinie zum Chasseral auch weitere Argumente zur Erweiterung des Busangebotes. Für Besucherinnen und Besucher des Parc Régional Chasseral bestünde so die Möglichkeit, ohne grosse Umtriebe einen Zwischenhalt in Mont-Tramelan einlegen zu können. Bereits bestehende Angebote im Bereich des Agrotourismus könnten so gefördert und neue Ideen realisiert werden. Im Weiteren könnten Abfallerimer bei den gewünschten Bänken dabei helfen die Abfallproblematik zu entschärfen. Dieses Angebot würde nach einem auf die Nutzungsintensität ausgerichteten Leerdienst verlangen.

Zusätzlich finden wir, dass ein Fussgängerstreifen im Bereich der Schule wichtig wäre. Aus unserer Sicht ist im Minimum ein Hinweisschild auf die Kinder und die Schule sowie eine Geschwindigkeitsbeschränkung angebracht. Obwohl die Schule nicht an der Hauptverkehrsachse liegt, würden diese einfachen Massnahmen auf die Bedürfnisse und die Sicherheit der Kinder aufmerksam machen und eine Sensibilisierung aller Verkehrsteilnehmenden fördern. Die Gefahr, welche von der Strasse ausgeht, ist ernst zu nehmen und könnte so – mit kleinsten Massnahmen – proaktiv angegangen werden: ein „Denk an mich!“ für die Kinder Mont-Tramelans.

Kim Hebeisen und Nora Müller

5.3 Bildplakat: Mobilität



6 Production locale

6.1 Idées / attentes des personnes concernées

Le Parc Régional Chasseral pourrait servir d'intermédiaire entre les différentes localités qui le composent et les visiteurs venant d'autres régions pour promouvoir les spécialités locales. Il semblerait que les habitants de Mont-Tramelan désirent saisir l'occasion du développement touristique pour développer de petites entreprises locales ou des possibilités de revenus annexes. Lors de nos interviews, nous avons pu remarquer qu'il y avait quatre idées qui se dégagent pour la promotion locale.

Promotion des produits du terroir

Les habitants de Mont-Tramelan sont en majorité issus de l'agriculture. Beaucoup d'entre eux fabriquent des produits ou désireraient fabriquer des produits tels que: fromage, miel, lait de la ferme, œufs, pommes de terre, gentiane ou ceramique. Ils aimeraient que leurs produits soient promus auprès d'un plus grand public régional et touristique par le biais de la vente directe. Pour certains cela représenterait la possibilité d'avoir une activité annexe ou d'amplifier l'activité déjà existante. Une activité annexe plus importante représenterait une source de revenu à échelle variée, ainsi que la possibilité de partager sa passion pour la région.

Activité des habitants

En dehors de l'agriculture les possibilités de travailler à Mont-Tramelan sont très limitées. L'espoir qu'apporte le Parc Régional Chasseral à la plupart des habitants a deux facettes. La première est celle de voir le jour d'emplois non-agricoles, la deuxième est celle de participer activement à des projets plus dans l'idée de s'occuper. La deuxième facette concerne surtout les femmes. Certaines mères au foyer ont exprimé le désir de participer plus activement aux projets du Parc, leur engouement était surtout palpable lorsqu'il s'agissait des projets menés au sein des écoles ou concernant leurs enfants. Pour une autre, le Parc représente la possibilité de créer son atelier d'artisanat et de le faire marcher grâce au tourisme.

Logements touristiques

Les chambres d'hôtes et « Dormir sur la paille » seraient deux offres que les habitants de Mont-Tramelan auraient envie de développer. Tous ne seraient pas forcément prêts à le faire bien sûr, mais pour ceux qui auraient envie, le marché serait intéressant. En effet, les touristes viennent dans la région pour faire des promenades, des randonnées et apprécient de découvrir à la fois les paysages mais aussi la population locale. Le contact entre les touristes et les habitants de Mont-Tramelan est une plus-value pour la promotion de Mont-Tramelan et du Parc Régional Chasseral.

Mise en valeur du patrimoine architectural

La richesse de la Région de Mont-Tramelan ne s'arrête pas seulement aux produits du terroir ou aux magnifiques paysages, mais passe aussi par les particularités architecturales. Les puits, entre autres, sont une curiosité que nombre de touristes seraient probablement intéressés de découvrir. Mêlant l'histoire à l'originalité, certains habitants trouvaient que l'idée d'intégrer ces puits à une promenade pédestre à thème serait une bonne idée. De plus, les vieilles fermes jurassiennes, typiques de la région de Mont-Tramelan, seraient aussi un bon « thème » de promenade pédestre à la fois pédagogique et original. Une autre idée allant dans cette direction serait d'ouvrir les étables aux visiteurs afin de faire découvrir les animaux de la ferme aux citadins.

6.2 Suggestions des étudiants

Nous présentons nos idées concrètes selon les quatre points mentionnés ci-dessus.

Fromage de chèvre, miel et gentiane

Pour développer une activité annexe de vente directe, il faudrait développer des randonnées à thème. Comme cela a déjà été fait dans le cadre de « la route des goûts et des saveurs », la création d'une ballade emmenant les visiteurs d'une ferme à l'autre, leur permettant de découvrir, déguster et acheter des spécialités régionales représenterait le développement d'une activité annexe tout en garantissant la transmission d'un certain savoir-faire d'une génération à l'autre. Les produits concernés et adaptés à ce genre d'activité sont: le miel, la gentiane (alcool), la confiture, les œufs, pommes de terre, lait de ferme, fromages.

Travailler, s'occuper, s'investir

Le Parc ne peut pas concrètement, à notre avis, générer d'emplois. Cependant il offre la possibilité de développer les activités annexes des habitants de Mont-Tramelan par les exemples que nous avons précités ainsi que par un certain nombre d'autres interventions de la part des habitants locaux. Ces interventions pourraient être d'ordre touristique comme, par exemple: guide pour randonnées de découverte de la région à pied, en vélo et à cheval. Ces trois différents moyens de déplacements créent eux-mêmes d'autres possibilités d'activités annexes. La location de vélos et de chevaux pourraient très bien s'intégrer à des ballades organisées.

Dormir sur la paille ou dans un lit


L'offre de logement compte deux catégories: dormir sur la paille ou dormir en chambres d'hôtes. Dormir sur la paille est une activité ludique qui attire surtout un public cherchant un peu d'aventure et qui souhaite le faire une ou deux nuits mais rarement plus. Cette offre d'hébergement nécessite peu d'investissements à la base et permet aux agriculteurs le désirant de s'intégrer à un projet. Les chambres d'hôtes ou les appartements de vacances nécessitent plus d'investissement personnel mais génèrent également plus de bénéfices. Réunir tous les offres de logements à l'aide d'un label de qualité régit par une charte reconnue et les réunir dans un carnet d'adresse destiné au public permettrait de faire de l'ordre et de la promotion au sein de l'offre déjà existante. L'organisation de l'hébergement inciterait peut-être d'autres gens à en créer. L'augmentation du nombre possibles de logements ferait augmenter la qualité de part la concurrence et influencerait l'image de la région et du parc de manière positive.

Fermes jurassiennes et beaux puits

Les bâtisses traditionnelles pourraient également être intégrées dans des promenades à thème et pourraient être indiquées sur les cartes du parc régional comme points d'intérêt. Sur certains sites, il serait intéressant d'ajouter des panneaux explicatifs pour les puits et les spécificités historiques et architecturales de la région. Intégrer un côté ludique et pédagogique aux sentiers permet de faire comprendre les différentes traditions et le savoir-faire local. Les touristes peuvent ainsi se sentir plus responsables face à un passé historique chargé et adapter leur comportement aux lieux dans lesquels ils se trouvent.

Antoinette Musard et Nathalie O. Müller

6.3 Bildplakat: Production locale



7 Craintes liées aux restrictions et à une perte de souveraineté

7.1 Idées / attentes des personnes concernées

Peur du changement

On a souvent pu observer assez peu d'enthousiasme lors des entretiens concernant l'implication personnelle pour le développement du parc. Certaines craintes provoquent de la retenue de la part d'une partie de la population à participer au Parc Régional Chasseral. Plusieurs craintes sont particulièrement ressorties de nos interviews: l'une d'elle est, par exemple, la peur que l'augmentation du nombre de touristes qui engendrerait la pollution des sentiers par les déchets des promeneurs. Cette problématique est liée au type de touristes. Les touristes bienvenus sont ceux qui respectent les lieux et qui sont prêts à passer une nuit sur la paille et à consommer des produits du terroir et à s'adapter en ne cherchant pas à loger dans un hôtel ou à s'alimenter comme chez eux. Les participants aux entretiens n'ont, en majorité, pas envie de grands changements qui seraient provoqués par un afflux plus important de touristes. Ils veulent préserver leur sphère privée en privilégiant leur tranquillité.

Indépendance de la commune

La situation politique actuelle de Mont-Tramelan convient aux personnes nous ayant donné leur avis. Leurs voix ont encore du poids grâce au nombre restreint d'habitants. Cependant, la crainte récurrente d'une fusion avec la commune de Tramelan subsiste. Par rapport au parc les participants aux entretiens craignent que leur marge de manœuvre au sein de la commune diminue et qu'ils aient plus de barrières administratives à surmonter.

Limitation des constructions

Certains habitants craignent de voir leur possibilité de construction et d'agrandissement se restreindre avec l'arrivée du parc. Mais cette crainte va également dans l'autre sens, celui de pas vouloir voir de grands complexes destinés aux touristes fleurir sur leurs terres. De beaucoup d'interviews ressort aussi une crainte générale que les prescriptions deviennent plus sévères par l'influence du parc. Une suggestion a été de mettre en avant une collaboration Parc-Agriculture plus étroite, de telle façon qu'elle soit plus fructueuse pour les deux parties.

Limitations écologiques

Dans plusieurs conversations avec des agriculteurs, la crainte d'une accentuation de la protection de l'environnement a fait son apparition. Par exemple, la protection de fleurs spécifiques à la région, l'extension de la réserve naturelle, les restrictions de fumure, etc. Pour faire face à ces éventuelles contraintes, des améliorations possibles nous ont été souhaitées. Il s'agirait de veiller à une meilleure communication entre agriculteurs et protecteurs de la nature et une implication plus intense des représentants de l'agriculture pour des projets comme les réseaux écologiques. L'exclusion des agriculteurs, qui sont quand même les premiers concernés dans un quelconque processus de protection de la nature, est apparue comme une préoccupation et une crainte de la part de ceux-ci.

7.2 Suggestions des étudiants

Indépendance de la commune et peur du changement

Nous admirons le fait qu'il y ait une solidarité aussi forte entre les membres de la commune de Mont-Tramelan. Mais cette unité peut aussi rendre la vie plus difficile pour les habitants qui ont des visions un peu divergentes de la majorité. Nous avons aussi senti une crainte générale face à l'influence externe exprimée par ce groupe de personnes soudé qui a dû longtemps se protéger de l'extérieur. La décision, certes difficile, d'adhérer au parc constitue donc un pas en avant et une ouverture sur le reste de la région.

Limitations liées au Parc

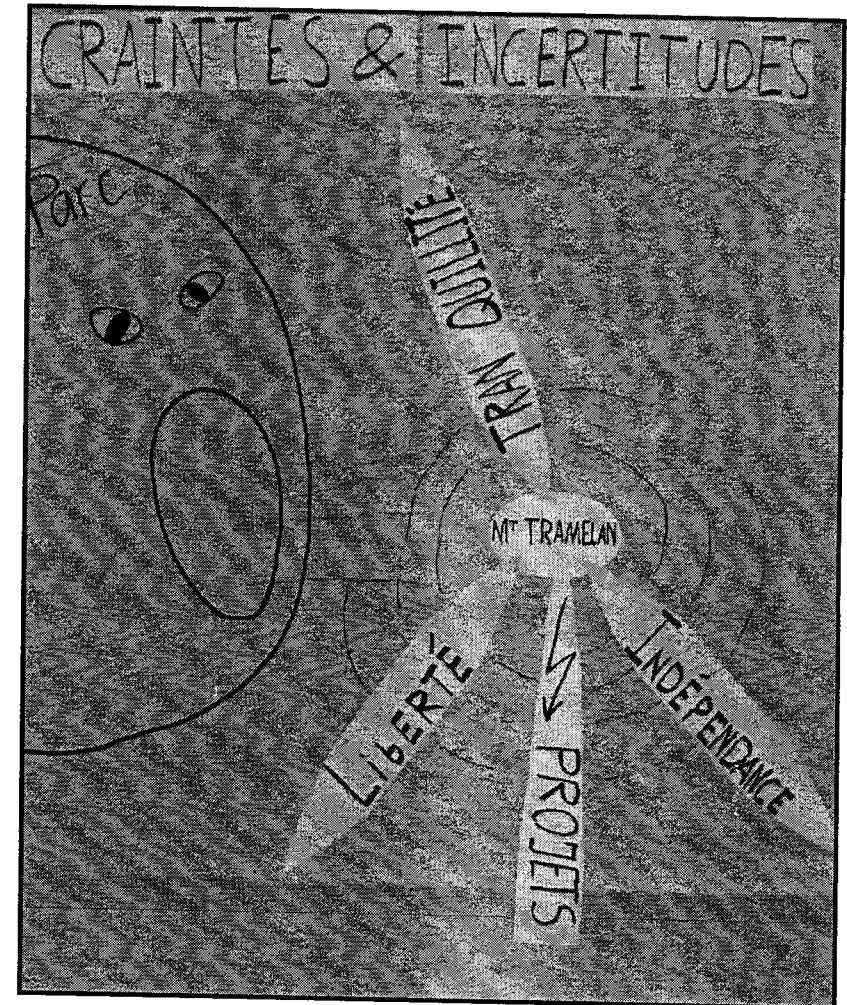
Nous pensons qu'une grande partie des problèmes concernant les limitations et les restrictions sont dus à un manque d'informations du Parc à la population. A ce niveau-là, une majorité des craintes peuvent être atténuées avec le temps. Cependant, le fait que le territoire de la commune se trouve dans un parc régional pourrait indirectement renforcer une vision critique de la part de l'extérieur au niveau de l'aménagement et de l'environnement.

Nous avons représenté Mont-Tramelan par une éolienne et le Parc Régional Chasseral par le vent faisant tourner l'éolienne (page suivante). Le vent peut-être bénéfique et apporter de l'énergie pour autant que sa force soit raisonnable car si elle devient trop forte elle pourrait briser l'éolienne. Cette force représente l'afflux de touristes dans la région. Un nombre trop important de visiteurs mettrait en danger des aspects importants de Mont-Tramelan tels que la tranquillité, la liberté et l'indépendance de la commune.

Un approfondissement des causes de ces craintes peut éventuellement aboutir à une commission de travail. A ce moment-là les craintes pourraient être le point de départ pour une collaboration future positive.

Elias de Boer et Thomas Glauser

7.3 Bildplakat: Craintes liées aux restrictions et à une perte de souveraineté



8 Interaction entre la commune et le Parc Régional Chasseral

8.1 Idées / attentes des personnes concernées

Comme le projet du Parc Régional Chasseral a été accepté par la population de Mont-Tramelan il n'y a que deux mois, il est encore peu connu. Les gens sont, dans la majorité, au courant des conditions de bases liées au parc, mais ils ne réalisent pas forcément les avantages potentiels de celui-ci.

Lors de nos interviews, les participants ont relevé à plusieurs reprises qu'ils attendaient un soutien financier de la part du parc afin de pouvoir revaloriser le patrimoine existant. La population du village a montré un vif intérêt pour les installations de ski existantes; elle espère que le parc pourra contribuer au maintien et à une éventuelle amélioration de celles-ci d'une part grâce à l'augmentation de l'afflux touristique et, d'autre part, grâce à un soutien financier; par ailleurs, la population est d'accord d'apporter une contribution financière au parc, ainsi que le prévoit la cotisation de quatre francs par année par habitant. Un travail de partenariat entre le téléski et le parc a aussi été proposé.

Les habitants de Mont-Tramelan regrettent que l'on accorde plus de crédits LIM. C'est pourquoi certains d'entre eux espèrent trouver par le biais du parc une nouvelle forme de soutien. Les pâturages boisés, qui ne sont pas clairement définis au niveau de la loi, constituent aussi l'une des grandes problématiques agricoles de Mont-Tramelan. Ce type de pâturages donne au paysage beaucoup de charme et exerce un attrait non négligeable sur les promeneurs, qu'ils soient de la région ou d'ailleurs. Mais le fait que l'état ne les subventionne plus de façon avantageuse rend la vie plus difficile pour leurs propriétaires; c'est pourquoi ils espèrent un encouragement de la part du parc.

La plupart des personnes interrogées ont montré un intérêt à promouvoir la région afin que les visiteurs de l'extérieur puissent découvrir leurs produits du terroir. Il existe déjà des appellations pour les produits locaux (p.ex. tête de moine, gruyère). Selon certaines personnes interrogées, l'affluence touristique que le parc va entraîner permettra d'accroître la renommée de ces produits. D'autres espèrent un futur label « Chasseral », qui permettrait la promotion des produits originaires de toute la surface du parc.


8.2 Suggestions des étudiants

Le parc étant nouveau, les habitants de la commune ne se sentent pas encore complètement impliqués par les projets que celui-ci propose. Il est cependant probable que lorsque les habitants verront les bénéfices qu'ils pourront en tirer au travers de projets réalisés, ils seront plus conscients des avantages que peut apporter ce parc. Nous avons aussi constaté que la population est consciente de l'avantage qu'elle peut tirer du parc par une éventuelle augmentation de l'afflux touristique. La cotisation de quatre francs par habitant par année s'avère clairement insuffisante pour financer ne serait-ce que le maintien des installations en place. Cependant, par le biais du parc, une recherche de sponsors pourrait être effectuée pour un tel financement ainsi que pour celui d'éventuels projets futurs. La protection des pâturages boisés, en revanche, ne dépend que de l'état mais les personnes concernées semblent attendre le soutien du parc mais il est difficile de savoir dans quelle mesure et sous quelle forme se traduirait ce soutien pour la sauvegarde des pâturages boisés.

A terme, la création d'un label Chasseral pourrait non seulement être utilisée pour la promotion de produits régionaux, mais aussi pour promouvoir les hébergements de qualité (tourisme agricole) et les randonnées à cheval sur des chemins appropriés qui comporteraient éventuellement un tronçon au galop, un point de ravitaillement et des panneaux pédagogiques. Pour une réussite optimale de ce développement, il est important que la population s'engage activement et avec confiance dans un travail de partenariat avec le parc.

Carlos Castro et Yves Darbellay

8.3 Bildplakat: Interaction entre la commune et le Parc Régional Chasseral



9 Liste mit Projektideen

Nachfolgend haben wir eine Liste mit konkreten Projektideen oder Ansatzpunkten zusammengestellt, welche sich Verlauf der Projektwoche aus den rund 35 Einzelgesprächen mit der Bevölkerung in Mont-Tramelan herauskristallisiert haben. Ideen der Studierenden sind mit einem „S“ gekennzeichnet.

- Generell: Aktivitäten im Bereich sanfter, nachhaltiger Tourismus & Agrotourismus
- Skilift Mont-Tramelan - Unterhalt/Ausbau im Rahmen des Parks
- Gehsteig und Fahrradweg entlang der Hauptstrasse
- Fussgängerstreifen & Schild „Achtung Kinder!“ bei der Abzweigung zur Schule (S)
- Bessere Vermarktung der hofeigenen Produkte (Direktvermarktung)
- Themenbezogener Wanderweg entlang wertvoller Kulturgüter (z.B. entlang alter Bauernhäuser)
- Verbindung von Direktverkauf und themenbezogenem Wanderweg (S)
- Label „Chasseral“ zur Vermarktung der regionalen Produkte/Dienstleistungen, sowie der Region als Ganzes
- Stallvisiten für Touristen
- Touristenführungen zum Kennenlernen der Region; zu Fuss, mit dem Fahrrad oder mit dem Pferd; einhergehend Vermietung von Fahrrädern und Pferden (S)
- Gästezimmer (auf Bauernhöfen) und Schlafen im Stroh
- Zusammenführen der (Übernachtungs-) Angebote in einem Kalender (S)
- Engere Zusammenarbeit zwischen Landwirtschaft, Park und Umweltschutz; die Landwirtschaft soll stärker bei Projekten miteinbezogen werden
- Naturlehrpfad zur Sensibilisierung im Umgang mit der Natur
- *NaturTag* – auswärtige Schulklassen werden vom Park in die Gemeinden eingeladen (Naturlehrpfad, Wanderung, Aufräumaktion etc.) (S)
- Bau neuer Windturbinen – regionale Energieunabhängigkeit als Vision
- Klares Markieren von Wegen und Feuerstellen, Hinweisschilder und Abfalleimer zur Minderung der Abfall- und Umweltproblematik (S)
- Aufräumarbeiten (Abfall) als soziale Beschäftigungsprogramme durchführen (S)
- Walweidproblematik: Zusammenschluss mit anderen betroffenen/Gemeinden, sowie dem Park
- Ausbau Verbindungen im Öffentlichen Verkehr nach Saignelégier und zum Chasseral; Erweiterung Busangebot

- Vernetzung bestehender und neuer Wege (auch als Schlüsselstelle zwischen Chasseral und Franches Montagnes), bessere Beschilderung
- Sitzbänke an schönen Aussichtspunkten
- Behindertengerechte Wege
- Regionale Wanderkarte
- Ausbau von Reitwegen und Reitangeboten (z.B. Galopp-Strecke), Beschilderung der Reitwege
- Koordination mit regionalen Tourismusbüros
- Unterhalt von Mountainbike-Routen
- Mennonitenweg, welcher die religiöse Geschichte der Region erzählt/erklärt
- Tyrolienne-Abenteuer-Park
- Lama-Trekking
- Langlauf- und Schneemobilpisten
- Aufbau eines Künstlerateliers
- Vermarktung der Handwerkskunst
- Velorennen
- Gleitschirm-Landepiste
- Tagesstätten für Kinder
- Erstellung eines Arbeitsraumes für Projektentwicklungen
- Gemeinsame Sponsorensuche zusammen mit der Parkorganisation für Projekte in Mont-Tramelan, wie z.B. betreffend Skilifte (S)