






















Quartärgeologische Karte (1:16000)



Legende

-  Lockergesteinspr.
-  Schneeproben
-  Wasserproben
-  Lockergestein (undifferenziert)
-  Lockergestein (mit Serpentin)
-  Lockergestein (Gehängeschutt)
-  Erosionsfläche (undifferenziert)
-  Erosionsfläche (mit Serpentin)
-  Quelltuff
-  Felssturzgebiet
-  Gehängeschutt
-  Strukturboden
-  Rutschung
-  Terrassenkante
-  Anrisskante Rutschung
-  Erosionsrinne
-  Levees (in Schuttfächer)
-  Moränenrücken
-  Zugriss
-  Anrisslinie Felssturz
-  Block (kristallin)
-  Block (sedimentär)
-  Block (unbestimmt)
-  Blockschwarm
-  Block Quelltuff
-  Holzfundort
-  Hängebrücke, neu
-  Trockenmauern/ Mauerreste
-  Aushub
-  neuer Weg

